

Pole jakie znaliśmy do końca sezonu 2011

- budynki
- tee
- green
- fairway
- semi rough
- rough
- heavy rough
- bunkry
- woda



Kształt pola od sezonu 2012

- budynki
- tee
- green
- fairway
- semi rough
- rough
- heavy rough
- bunkry
- woda



Kształt pola od sezonu 2012

- budynki
- tee
- green
- fairway
- semi rough
- rough
- heavy rough
- bunkry
- woda



Trochę szczegółów dot. zmian





**Dołek nr 15
stan obecny**





**Dołek nr 15
po przebudowie**



**Dołek nr 16
stan obecny**



**Dołek nr 16
po przebudowie**



**Dołek nr 16
po przebudowie
(odległości)**

Kolejne zmiany


(planowane i w trakcie realizacji)



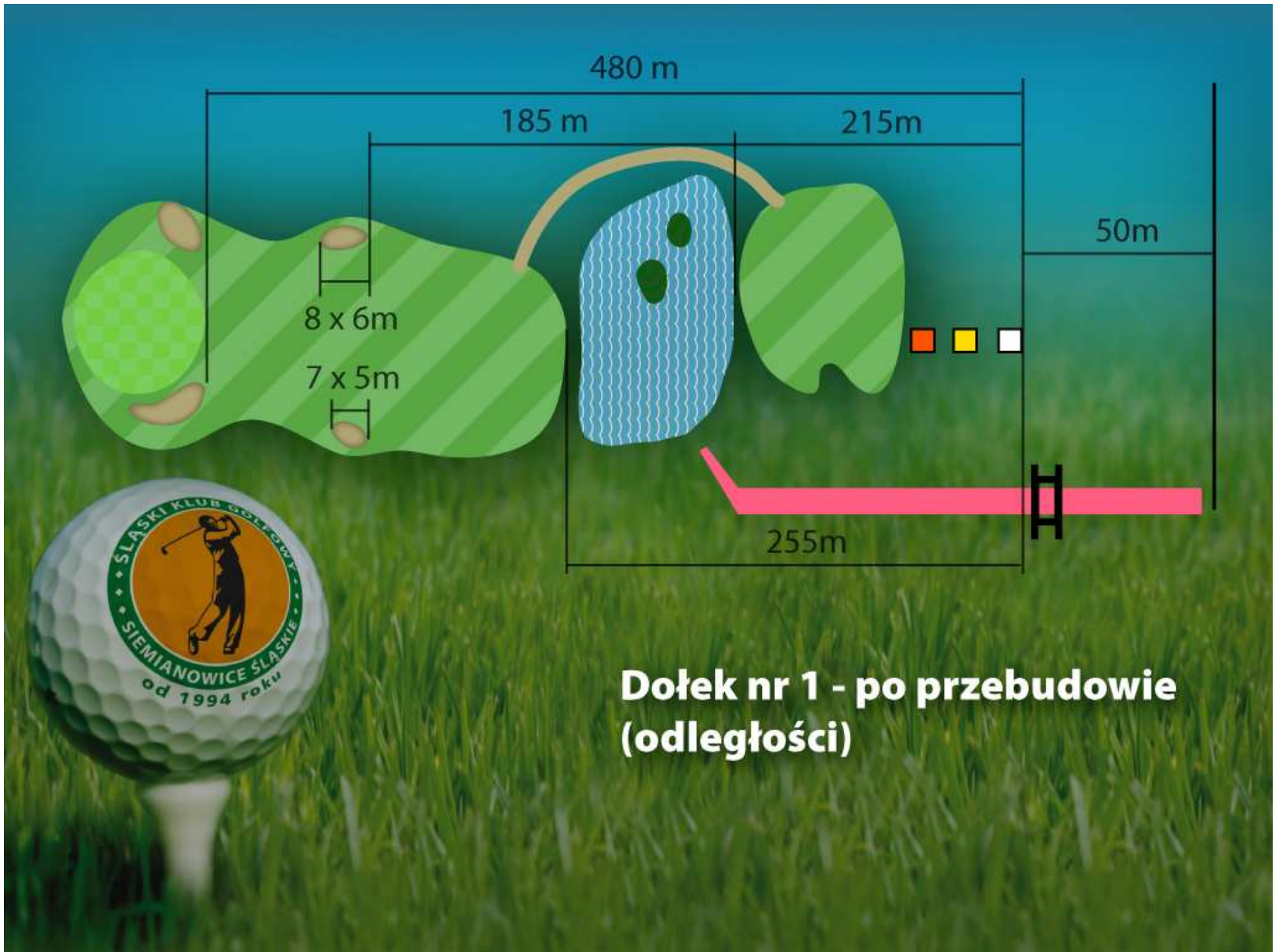
PŁOT



Dołki nr 1 i 2 - stan obecny



Dołek nr 1 - po przebudowie



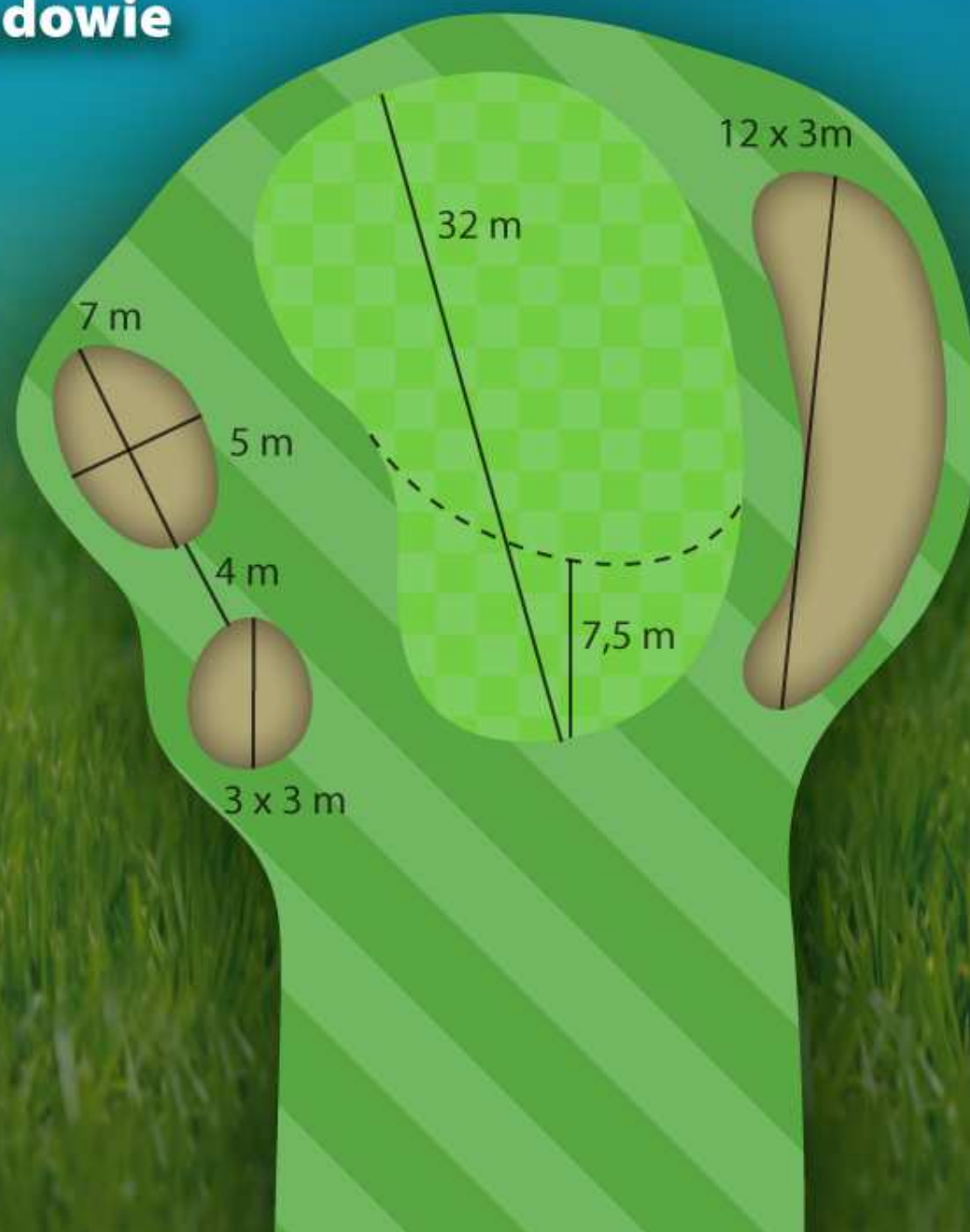
Dołek nr 3 - stan obecny



Dołek nr 3 - po przebudowie



Dołek nr 3 - po przebudowie (odległości)



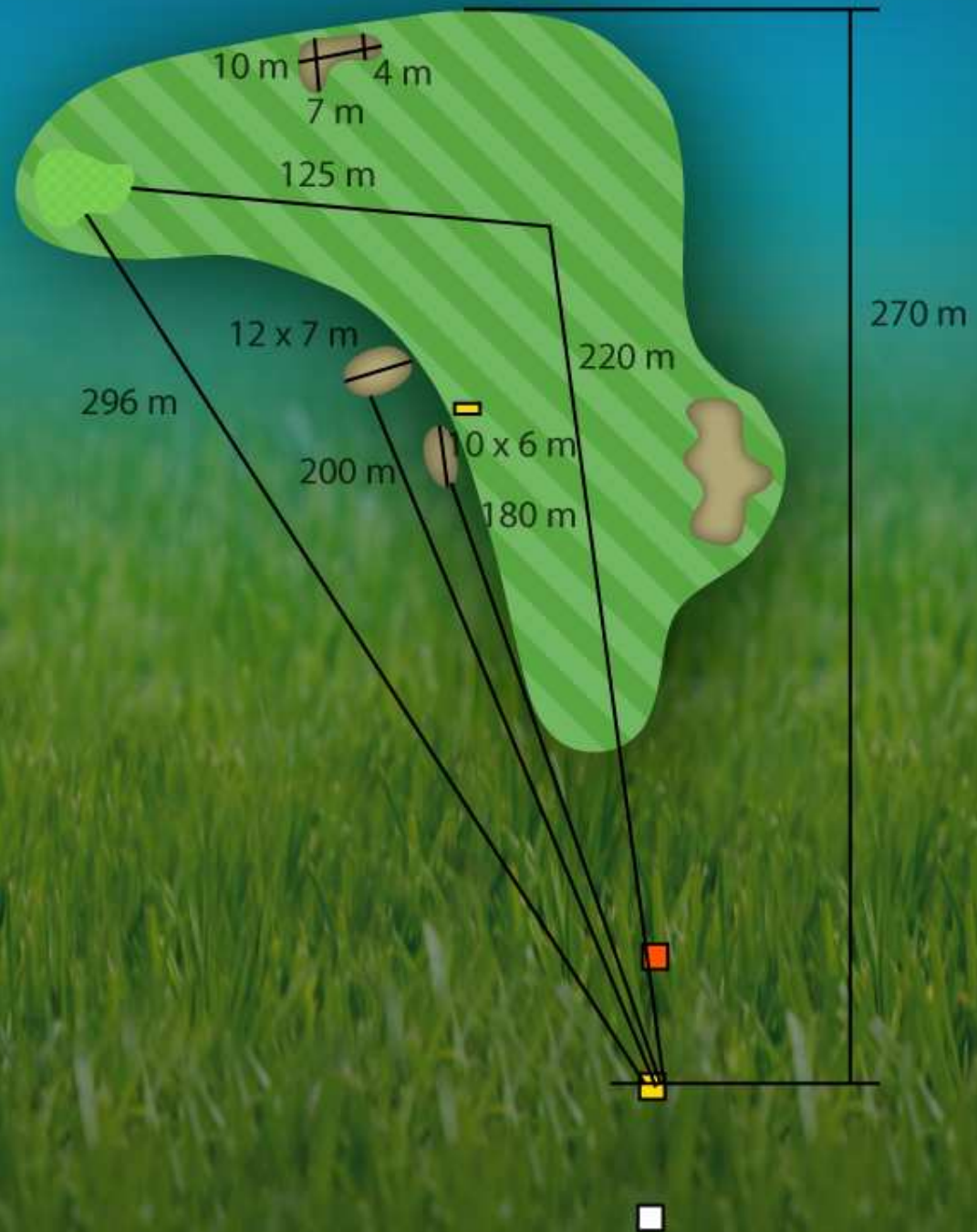
Dołek nr 8 - stan obecny



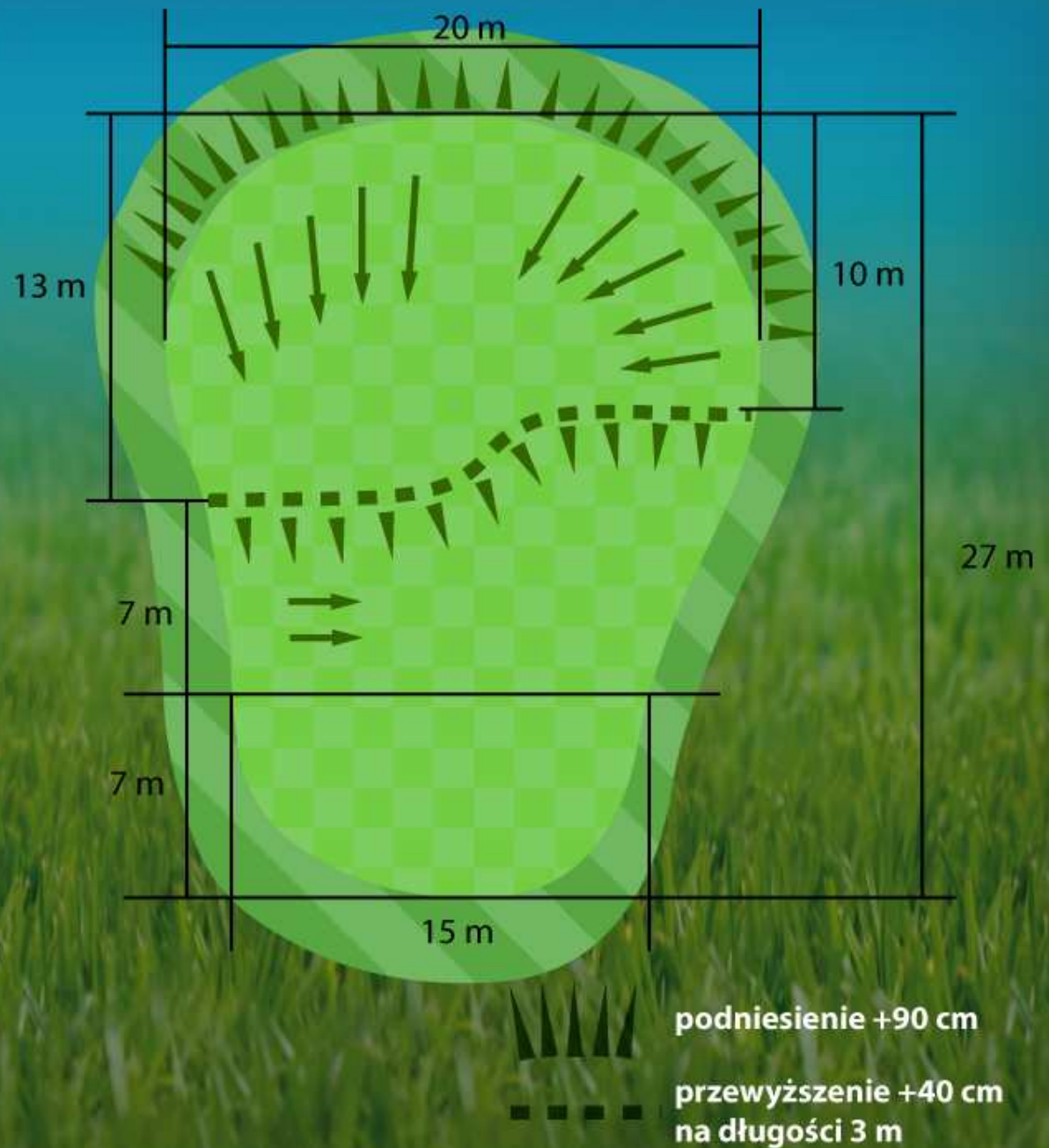
Dołek nr 8 po przebudowie



Dołek nr 8 po przebudowie (odległości)



Dołek nr 8 projekt nowego greenu





Dołek nr 10 - stan obecny



6 m płasko

16 m spadek


10 m płasko

Dołek nr 10 - po przebudowie



**Dołek nr 10 - po przebudowie
(odległości)**

**Green dołka nr 13
stan obecny**





Green dołka nr 13 po przebudowie wariant 1


4 x 3 m



5 x 3 m



**Green dołka nr 13
po przebudowie
wariant 2**



wysypane małe wzniesienia 3 x 1,5 m
o wysokości greenu

Pole po zakończeniu rozpoczętych etapów przebudowy

- budynki
- tee
- green
- fairway
- semi rough
- rough
- heavy rough
- trees
- bunkry
- woda

